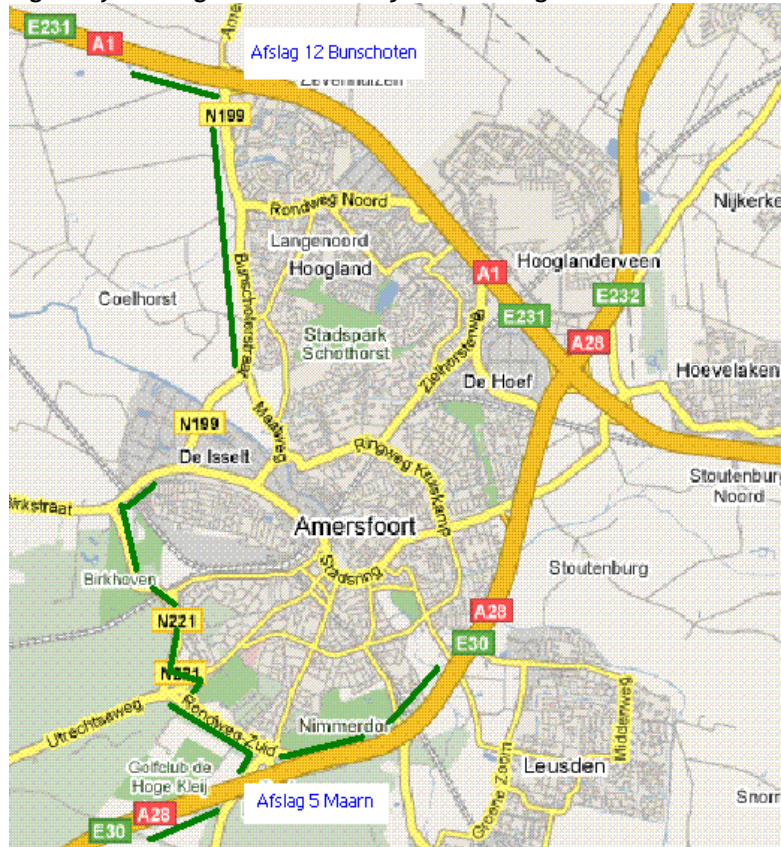


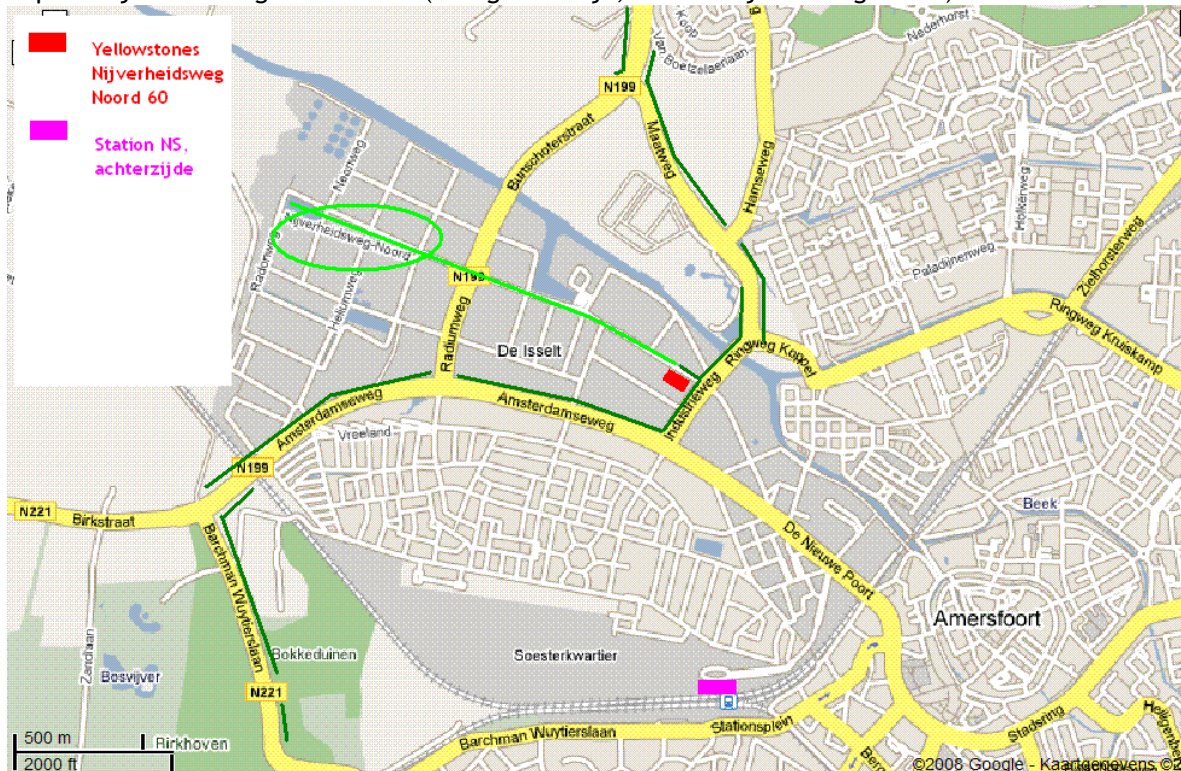
ROUTE BESCHRIJVING NAAR YELLOWSTONES, KANTOOR EXECUTIVE CONSULT

Route met de auto (volg de donkergroene lijnen op de kaart).

In geval je een navigatiesysteem gebruikt: kies Nijverheidsweg Noord 60



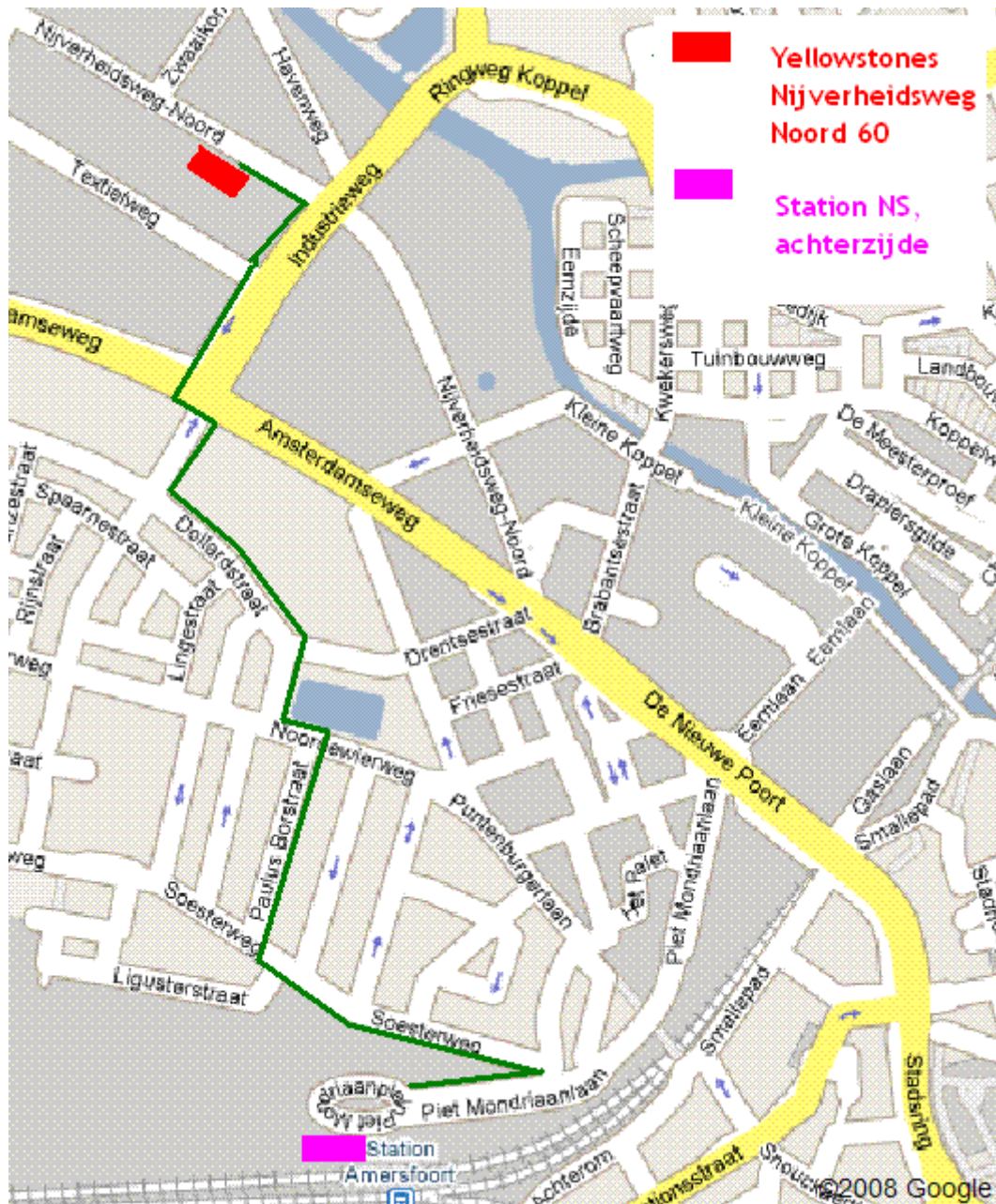
Volg in Amersfoort de borden naar Industrieterrein “De Issele”, en in De Issele richting C-D-E, totdat je op de Nijverheidsweg Noord komt (lichtgroene lijn; rode blokje is ons gebouw).



Parkeren kan kosteloos vóór het gebouw. Als dat parkeerterrein vol is, dan kun je ook achter het gebouw parkeren: rij dan langs de linkerzijde naar achter het gebouw.

Loop / fiets route vanaf het NS Station Amersfoort (20 à 25 minuten lopen, 5 minuten fietsen):

Uitgang station aan de achterzijde (zijde van o.a. kantoorgebouw Eempolis), zie de route. OF: als je aan de voorzijde van het station bent (zijde busterminals), ga linksaf (gezien met de rug naar het stationsgebouw) lopen/fietsen, pak linksaf de eerste tunnel die je tegenkomt (i/h verlengde v/d Puntenburgerlaan), volg de Noordewierweg en dan rechtsaf de Dollardstraat (zie verder kaart).



Met de bus vanaf het station (6 minuten):

- Uitgang station Centrumzijde,
- Bus lijn 1,
- Uitstappen aan halte Industrieweg